

INFORME DIARIO DE MONITOREO DE MEDIOS*

*Vigilancia basada en eventos de interés epidemiológico mediante el monitoreo de medios abiertos de comunicación locales y nacionales.

Reporte de eventos:

Amenaza	Tema	Medio	Fecha	Resumen	Liga	Prioridad
Biológico	Casos Covid-19	El sol de Cuernavaca	03 febrero 2021	Santiago Enrique Muñoz Nava, secretario general del Sindicato Único de Trabajadores del Poder Ejecutivo, confirmó que la cuarta ola arroja un 20 por ciento de contagios entre los burócratas agremiados; a pesar de ello, confirmó que los empleados están dispuestos a seguir contribuyendo en cada una de sus ocupaciones y, por lo tanto, no serán factor para frenar los trabajos del gobierno.	https://www.elsoldecuernavaca.com.mx/local/contagios-de-empleados-de-gobierno-van-en-aumento-7816458.html	Bajo
Biológico	Casos activos Covid-19	Diario de Morelos	02 febrero 2021	La Secretaría de Salud informa que a la fecha en Morelos se han estudiado 280 mil 662 personas, de las cuales se han confirmado 58 mil 749 con coronavirus COVID-19; mil 547 están activas y se han registrado 5 mil 098 defunciones.	https://www.diariodemorelos.com/noticias/son-1-mil-547-casos-activos-de-covid19-en-morelos-2-d-de-actualizacion-de-semforo	Bajo
Biológico	Tasa de defunciones por tumores malignos	Diario de Morelos	03 febrero 2021	En 2020, la Ciudad de México, Sonora, Chihuahua, Morelos, Veracruz y Colima fueron las entidades con las tasas de defunciones por tumores malignos más altas en el país.	https://www.diariodemorelos.com/noticias/casos-usan-tumores-malignos-8-de-muertes-en-mexico-inegi	Bajo
Biológico	Variante Omicron	Diario de Morelos	03 febrero 2021	"En el mundo exuste cerca de cuatro mil tipos de coronavirus y no se han estudiado en su totalidad, por lo que no sabemos cuántos de estos tipos pueden generar un síndrome respiratorio agudo severo en las personas", dijo Marcos Capistrán Sánchez, coordinador de Asistencia en la UAEM.	https://www.diariodemorelos.com/noticias/refuerza-uaem-filtros-por-variante-micron	Bajo
Biológico	Falta de agua potable	La Unión	03 febrero 2021	Con un intento de hacer pruebas hidráulicas en el conjunto habitacional construido para damnificados, ubicado en la colonia Guadalupe Victoria, este miércoles se revivió el conflicto por el agua en la citada colonia.	https://launion.com.mx/morelos/zona-sur/noticias/199138-otra-vez-niegan-agua-a-conjunto-habitacional-para-damnificados-en-zacatepec.html	Bajo



<http://ssm.gob.mx>



Servicios de Salud Morelos



@MorelosSalud

Callejón Borda N°3 Col. Centro C.P. 62000
Teléfono (777) 312 62 31 / 314 33 36 ext. 222

**Calle Gómez Azcárate No. 205, Col. Lomas de la Selva
C.P. 62270, Cuernavaca, Morelos. Tel.: 777 102 25 56**

INFORME DE RIESGOS METEOROLOGICOS

Fuente: Servicio Meteorológico Nacional de México, CONAGUA.

PERSISTIRÁ CAÍDA DE AGUANIEVE O NIEVE EN SIERRAS DE SONORA, CHIHUAHUA, COAHUILA, DURANGO Y SINALOA ASÍ COMO AMBIENTE MUY FRÍO A GÉLIDO EN ZONAS ALTAS DEL NOROESTE Y NORTE DE MÉXICO

Para el día de hoy, la **Quinta Tormenta Invernal**, recorrerá el sur de Estados Unidos cerca de la frontera noroeste y norte de México, y en interacción con la entrada de humedad generada por la **corriente en chorro subtropical** y con la **masa de aire polar** asociada el **frente frío Núm. 28**, provocarán fuertes rachas de viento con probabilidad de tolvaneras, así como lluvias con intervalos de chubascos en las regiones mencionadas y con lluvias puntuales fuertes en Durango, además, persistirán condiciones para la caída de aguanieve o nieve en zonas serranas de Sonora, Sinaloa, Durango, Chihuahua y Coahuila durante la mañana, y en la madrugada del viernes en zonas altas de Chihuahua, Coahuila y Nuevo León. También prevalecerá el ambiente de muy frío a gélido con heladas al amanecer en zonas altas del noroeste y norte del territorio nacional. Por su parte, el **frente frío Núm. 28** se desplazará sobre el noreste y gradualmente sobre el oriente de México, originando chubascos y lluvias puntuales fuertes en Puebla, Oaxaca y Veracruz, mientras que la **masa de aire polar** que lo impulsa, provocará evento de norte de muy fuerte a intenso con oleaje elevado en el litoral del estado de Tamaulipas, Veracruz y Tabasco. Hay probabilidad para la caída de aguanieve o nieve en cimas montañosas con altitudes superiores a 4,000 metros sobre el nivel medio del mar de Puebla, Tlaxcala y Veracruz.

Heladas: Baja California Sur, Baja California, Sonora, Chihuahua, Coahuila, Nuevo León, San Luis Potosí, Zacatecas, Durango, Sinaloa, Aguascalientes, Jalisco, Michoacán, Guanajuato, Querétaro, Hidalgo, Puebla, Tlaxcala, Estado de México, Ciudad de México y **Morelos.**

Pronostico de Temperaturas Máximas:

Temperaturas máximas de 30 a 35 °C: Guanajuato (noreste), Querétaro (norte), Puebla (suroeste), **Morelos**, Tabasco y Quintana Roo.

Pronostico de Temperaturas Mínimas:

Temperaturas mínimas para hoy jueves de 0 a 5 °C: zonas montañosas de Baja California Sur, Nayarit, Aguascalientes, Jalisco, Michoacán, Guanajuato, Querétaro, Hidalgo, Veracruz, Puebla, Tlaxcala, Ciudad de México, **Morelos**, Oaxaca y Chiapas.

Pronostico en región Mesa Central:

Nublados dispersos durante la mañana y medio nublado a nublado por la tarde, con probabilidad de lluvias puntuales fuertes en Puebla, chubascos en Querétaro e Hidalgo, así como lluvias aisladas en Guanajuato y Tlaxcala. Sin lluvia en el resto de la región. Ambiente frío a muy frío con probabilidad de heladas al amanecer en zonas serranas. Durante la noche, condiciones para la caída de aguanieve o nieve en cimas montañosas con altitudes superiores a 4,000 metros sobre el nivel medio del mar de los estados de Tlaxcala y Puebla.



<http://ssm.gob.mx>



Servicios de Salud Morelos



@MorelosSalud

Callejón Borda N°3 Col. Centro C.P. 62000
Teléfono (777) 312 62 31 / 314 33 36 ext. 222

**Calle Gómez Azcárate No. 205, Col. Lomas de la Selva
C.P. 62270, Cuernavaca, Morelos. Tel.: 777 102 25 56**

INFORME DE MONITOREO VOLCÁNICO Y SISMOLÓGICO

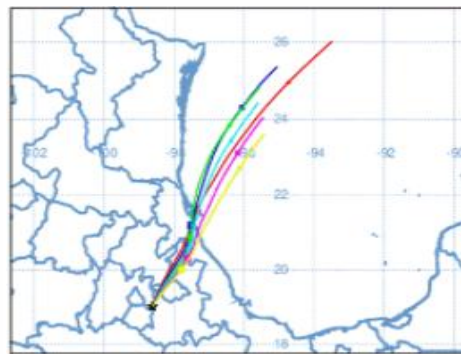
Fuente: Servicio Sismológico Nacional, UNAM. / Centro nacional de Prevención de Desastres (CENAPRED)-SEGOB, SENEAM-SCT y NOAA.


En las últimas 24 horas, mediante los sistemas de monitoreo del **volcán Popocatepetl**, se identificaron **62 exhalaciones de baja intensidad, acompañadas de vapor de agua, gases volcánicos y ligeras cantidades de ceniza, así como un sismo volcanotectónico** registrado ayer a las 22:38 h con magnitud calculada de 1.8. Durante la mañana y **al momento de este reporte se observa una emisión ligera de gases volcánicos con dirección hacia el Este-Noreste (ENE).**

NIVEL DE ALERTA	SEMAFORO	AMARILLO-FASE 2	RECOMENDACIONES PARA LA FASE AMARILLO FASE 2
	Incremento de actividad: <ul style="list-style-type: none"> Pluma de vapor de agua y gas Ligera caída de ceniza en áreas cercanas Caída de fragmentos incandescentes Crecimiento y destrucción de domos de lava Posibilidad de flujos piroclásticos por explosiones Flujos de lodo o escombros de corto alcance 		<ol style="list-style-type: none"> Continuar con el radio de seguridad de 12 km, por lo que la permanencia en esa área no está permitida. Controlar el tránsito entre Santiago Xalitlintla y San Pedro Nexapa, vía Paso de Cortés. A las autoridades de Protección Civil, mantener sus procedimientos preventivos, de acuerdo con sus planes operativos. A la población se le recomienda elevar la atención a los avisos de las autoridades de su localidad y se exhorta a no acercarse al volcán, y mucho menos al cráter. Mantenerse fuera de cañadas ante posibles flujos de lodo, principalmente en temporada de lluvias.

PRONOSTICO DE CAIDA DE CENIZA

En caso de una exhalación de ceniza volcánica, **el pronóstico de trayectoria hacia el nor-noreste** (simulando exhalación cada hora en las próximas 6 horas) a su paso por la zona oeste, centro-norte y norte del estado de Puebla; zona suroeste, centro-oeste, norte y noroeste del estado de Tlaxcala; zona centro-norte y norte del estado de Veracruz y Golfo de México, **para las primeras 12 horas de pronóstico** (09:00 a las 21:00 hora local). Posteriormente para las últimas 12 horas de pronóstico, (21:00 a las 09:00 hora local del día siguiente), las trayectorias continuarán sobre la zona centro-norte y norte del estado de Veracruz y sobre el Golfo de México.



SISMOS	<p>Se registró sismo de magnitud de 4.2 grados Richter, a las 05:56:03 hrs con localización del epicentro a 62 km al sur de Salina Cruz, Oaxaca.</p> <p>NO PERCIBIDO EN EL ESTADO DE MORELOS.</p>	
	REPORTE DE DAÑOS A LA POBLACION	
PROTECCIÓN CIVIL	<p>Sin reporte de daños a la población ni a la infraestructura en salud. Informar daños a la población o infraestructura en salud.</p>	



<http://ssm.gob.mx>



Servicios de Salud Morelos



@MorelosSalud

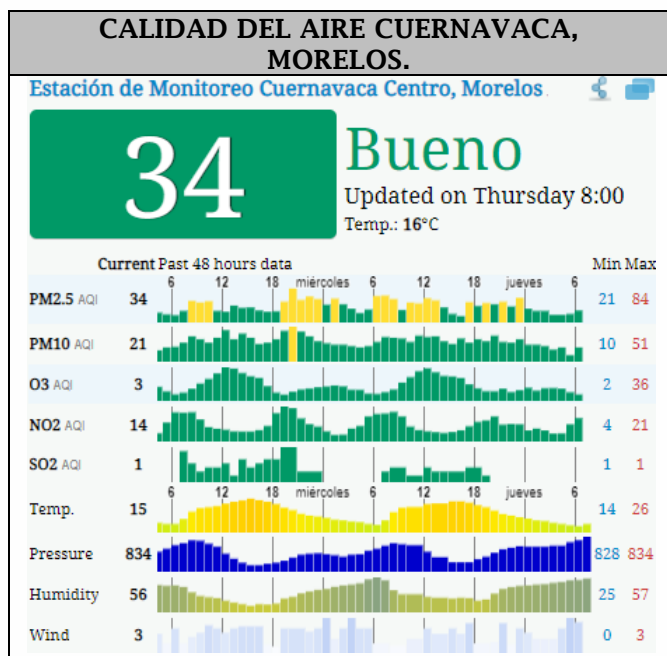
Callejón Borda N°3 Col. Centro C.P. 62000
Teléfono (777) 312 62 31 / 314 33 36 ext. 222

**Calle Gómez Azcárate No. 205, Col. Lomas de la Selva
C.P. 62270, Cuernavaca, Morelos. Tel.: 777 102 25 56**

INFORME DE TEMPERATURAS Y CALIDAD DEL AIRE

Fuente: Comisión Estatal de Agua (CEAGUA)

ICA	CALIDAD DEL AIRE	RECOMENDACIONES A LA POBLACIÓN
0-50	Buena	No se anticipan impactos a la salud cuando la calidad del aire se encuentra en este intervalo.
51-100	Moderada	Las personas extraordinariamente sensitivas deben considerar limitación de los esfuerzos físicos excesivos y prolongados al aire.
101-150	Dañina a la salud de los grupos sensitivos	Los niños adultos activos, y personas con enfermedades respiratorias tales como el asma, deben evitar los esfuerzos físicos excesivos y prolongados al aire.
151-200	Dañina a la salud	Los niños adultos activos, y personas con enfermedades respiratorias tales como el asma, deben evitar los esfuerzos físicos excesivos y prolongados al aire libre; las demás personas, especialmente los niños, deben limitar los esfuerzos excesivos y prolongados al aire libre.
201-300	Muy dañina a la salud	Los niños adultos activos, y personas con enfermedades respiratorias tales como el asma, deben evitar todos los esfuerzos excesivos al aire libre; las demás personas, especialmente los niños, deben limitar los esfuerzos físicos excesivos al aire libre.
300+	Arriesgado	



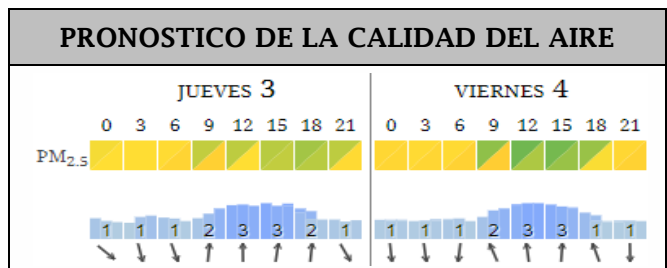
PRONOSTICO DE TEMPERATURAS POR MUNICIPIO

Municipio	Min.	Max.	Municipio	Min.	Max.
Amacuzac	11°	32°	Tepalcingo	13°	32°
Cuautla	14°	28°	Ayala	13°	31°
Jiutepec	13°	30°	Huitzilac	03°	19°
Temixco	13°	32°	Tepoztlán	12°	29°
Tlaltizapan	15°	32°	Zacualpan	11°	26°
Axochiapan	14°	33°	Tlalquitenango	14°	36°
Cuernavaca	11°	27°	Puente de Ixtla	12°	35°
Jojutla	14°	35°			

Elaboró: Enrique Hernández Hidrometeorólogo

TEMPERATURAS MAXIMAS Y MINIMAS, ÚLTIMAS 24 HRS

Mínimas	Máximas
Huitzilac 23° 7°	39° 18° Tlaquiltenango
Tetela del Volcán 26° 11°	39° 18° Jojutla
Totolapan 28° 12°	37° 20° Zacatepec
Ocuituco 28° 12°	37° 20° Puente de Ixtla



<http://ssm.gob.mx>



Servicios de Salud Morelos



@MorelosSalud

Callejón Borda N°3 Col. Centro C.P. 62000
 Teléfono (777) 312 62 31 / 314 33 36 ext. 222

Calle Gómez Azcárate No. 205, Col. Lomas de la Selva
 C.P. 62270, Cuernavaca, Morelos. Tel.: 777 102 25 56



MORELOS
2018 - 2024

**SERVICIOS
DE SALUD**

Fecha: 03 febrero del 2022
Semana Epidemiológica: 05
Área: Coordinación de Vigilancia Epidemiológica, **UIES.**

INFORME DE MONITOREO EPIDEMIOLÓGICO

Fuente: Jurisdicciones Sanitarias del estado de Morelos.

JURISDICCION SANITARIA I:

- SIN EVENTOS EXTRAORDINARIOS.

JURISDICCION SANITARIA II:

- SIN EVENTOS EXTRAORDINARIOS.

JURISDICCION SANITARIA III:

- SIN EVENTOS EXTRAORDINARIOS.



<http://ssm.gob.mx>



Servicios de Salud Morelos



@MorelosSalud

Callejón Borda N°3 Col. Centro C.P. 62000
Teléfono (777) 312 62 31 / 314 33 36 ext. 222

**Calle Gómez Azcárate No. 205, Col. Lomas de la Selva
C.P. 62270, Cuernavaca, Morelos. Tel.: 777 102 25 56**